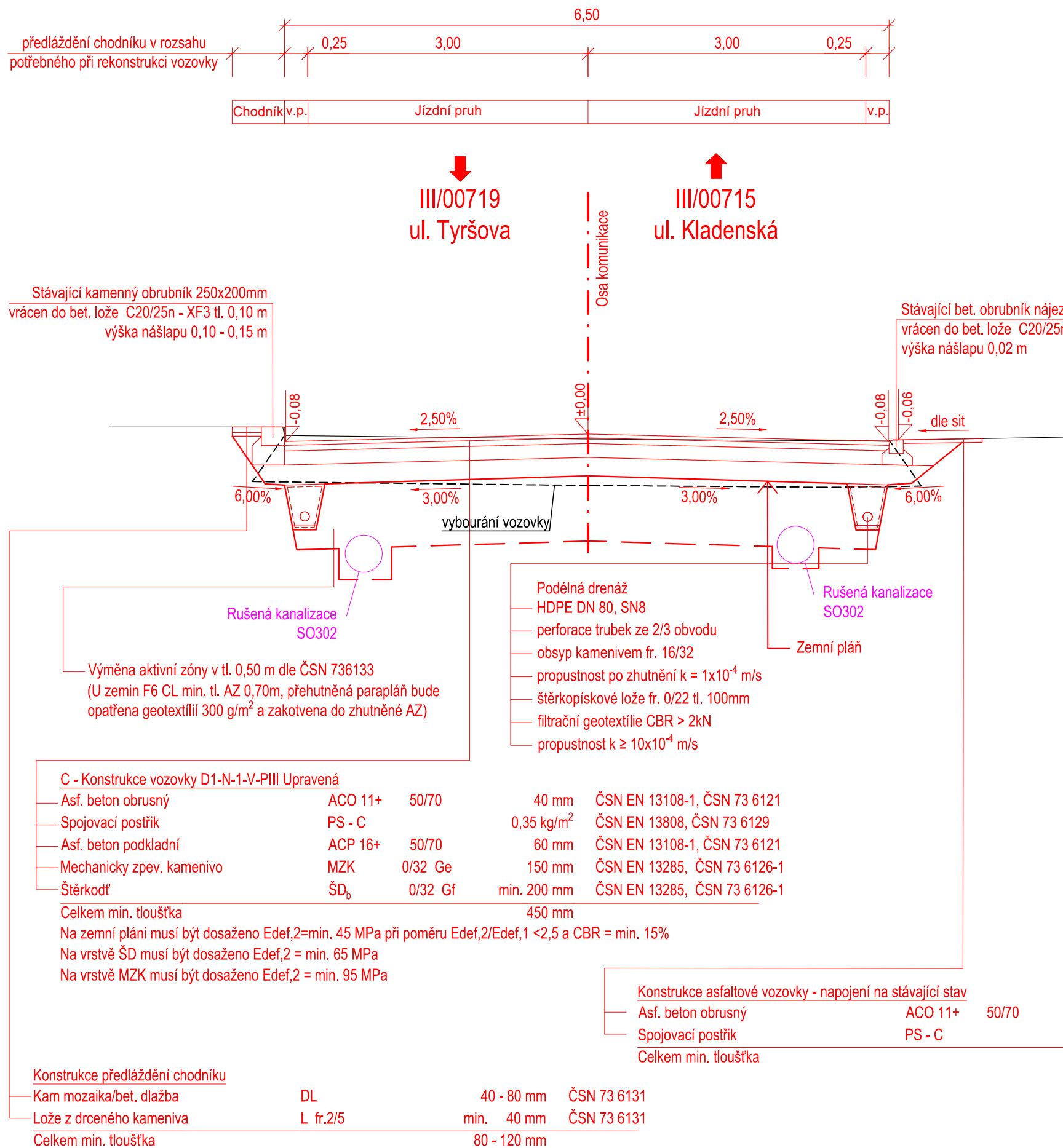
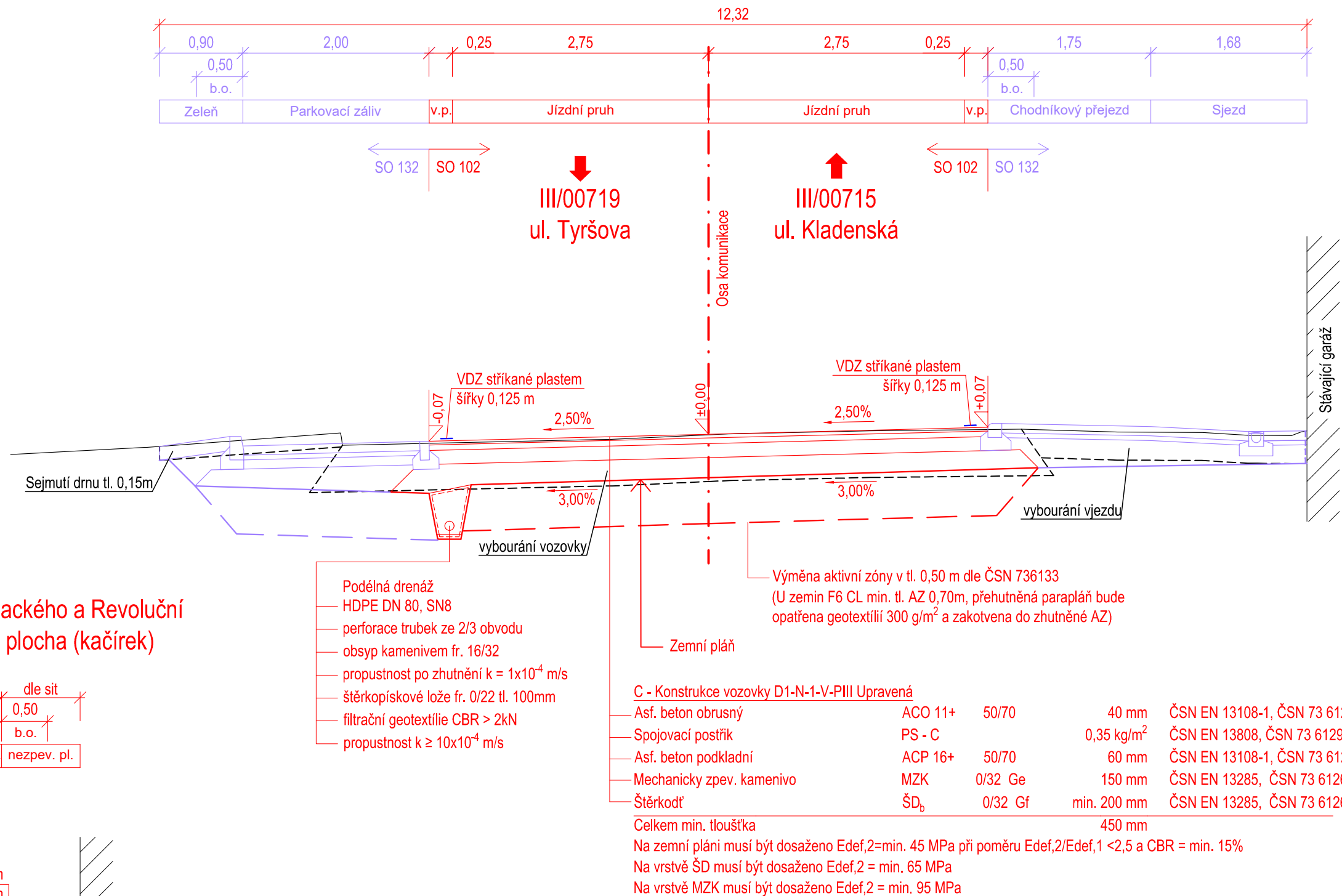


Vzorové příčné řezy  
M 1:50

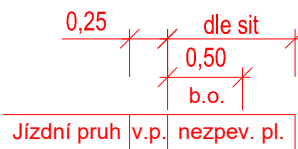
III/00718 ul. Palackého a Revoluční MO2p - / 7,5 / 50  
předláždění chodníku a napojení asfaltové konstrukce



II/00718 ul. Náměstí MO2p - / 9,0 / 50  
parkovací záliv se sjezdem přes chodník



III/00718 ul. Palackého a Revoluční  
nezpevněná plocha (kačírek)



Č.	Datum	Popis	Vypracoval	Schválil
REVIZE				

Souřadnicový systém S-JTSK, Výškový systém Bpv

Objednatel:	<b>KRAJSKÁ SPRÁVA A ÚDRŽBA SILNIC STŘEDOČESKÉHO KRAJE</b> <b>ZBOROVSKÁ 81/11, 150 21 PRAHA 5 - SMÍCHOV</b>			
Zhotovitel:	Společnost BIM SAS4S Vedoucí společnosti SAGASTA s.r.o. Novodvorská 1010/14 142 00 Praha 4 Lhotka			

Navrhl/vypracoval:	Zodpovědný projektant:	Zpracovatel:
Ing. Jiří Kadlec	Ing. Pavel Paška	
Technická kontrola:	Hlavní inženýr projektu:	 <b>4roads s.r.o.</b> Slunná 541/27 162 00 Praha 6 IČ: 06327354
Ing. Štěpán Hlaváč	Ing. Karel Fazekas, Ph.D.	

Kraj:	Středočeský	Čís.sm.obj.:	S-3681/00066001/2020	
Katastrální území:	Buštěhrad	Čís.akce:	20074	
Stavba:	III/00715, III/00718, III/00719 Buštěhrad, průtah - PD		Datum:	02/2024
			Formát:	4x A4
			Měřítko:	1:50
Část:	OBJEKTY POZEMNÍCH KOMUNIKACÍ		Stupeň:	Číslo kopie:
Objekt:	SO 102 - III/00718		PDPS	
Příloha:	VZOROVÉ PŘÍČNÉ ŘEZY - ČÁST 1		Číslo přílohy: D.1.1.2.4.1	